





























kategorie

LEGENDA :

-  Vrstevnice, hlavní pomocná
-  Rýha, mělká rýha
-  Kupka, prohlubeň, jáma
-  Skalní sráz
-  Kamenná jáma, kámen, balvan
-  Písečný povrch
-  Vodní plocha
-  Potok; vodní příkop, meliorace
-  Bažina; nevýrazná bažina
-  Kašna, studna, skruž; pramen
-  Louka; otevřený prostor; les (bílá)
-  Zarostlý les: průběžný, průchodný, neprůchodný
-  Parkový les; paseka s rozptýlenými stromy
-  Podrost: průběžný, průchodný
-  Sad; pole
-  Výrazná hranice porostů
-  Výrazný strom
-  Význačný keř nebo malý strom
-  Nezpevněná cesta; pěšina
-  Elektrické vedení
-  Zeď překonatelná, nepřekonatelná
-  Plot překonatelný, nepřekonatelný
-  Průchod
-  Budova; pasáž
-  Záhon, soukromý pozemek
-  Zpevněná plocha
-  Zpevněná plocha - vys. intenzita dopravy



R1

R2

R3

evid. číslo: 16|T|015|P
 mapovali IV-VII/16: Lukáš Bjolek, Z část
 Radek Božoň, JV část
 Jiří Mutina, S část,
 Vlastimil Mutina, V část
 mapováno v měřítku: 1:2500
 kreslili: Lukáš Bjolek, Radek Božoň, Jiří Mutina
 hlavní kartograf: Vlastimil Mutina
 vydal: (c) SKOB Frýdek-Místek
 mapové podklady: ortofoto, DMR4G
 tisk: (c) Žaket
 správce mapy: Vlastimil Mutina,
 Nad Potokem 2047
 73801 Frýdek-Místek
 vmutina@centrum.cz